

1942

BEFORE THE HON'BLE NATIONAL GREEN TRIBUNAL

PRINCIPAL BENCH, NEW DELHI

ORIGINAL APPLICATION NO. 177 OF 2022

IN THE MATTER OF:

ABHISHT KUSUM GUPTA

...APPLICANT

VERSUS

STATE OF UTTAR PRADESH & ORS

...RESPONDENTS

INDEX

<u>S.NO</u>	<u>PARTICULARS</u>	<u>PAGE NO.</u>
1.	REPLY ON BEHALF OF DISTRICT MAGISTRATE, GAUTAM BUDDHA NAGAR along with Affidavit.	1-3
2.	<u>ANNEXURE P/1 (COLLY)</u> A true copy of the detailed tehsil-wise list of all identified water bodies, indicating their original area, present encroached area, and corresponding latitude-longitude coordinates.	4-44

THROUGH



Date: 14.10.2025

Place: New Delhi

PRIYANKA SWAMI




ADVOCATE

STANDING COUNSEL FOR UTTAR PRADESH

F-13, JANGPURA, NEW DELHI 110014

E-mail: advpriyankaswami@gmail.com

1943



**BEFORE THE HON'BLE NATIONAL GREEN TRIBUNAL
PRINCIPAL BENCH, NEW DELHI
ORIGINAL APPLICATION NO. 177/2022**

IN THE MATTER OF:

ABHISHT KUSUM GUPTA

APPLICANT

VERSUS

STATE OF U.P. & ORS


RESPONDENTS

**REPLY ON BEHALF OF RESPONDENT NO. – DISTRICT MAGISTRATE,
GAUTAM BUDDHA NAGAR, UTTAR PRADESH (U.P.)**


MOST RESPECTFULLY SHOWETH:

1. I, Medha Roopam, aged about 35 years, D/o Shri Gyanesh Roopam, presently posted as District Magistrate, Gautam Buddha Nagar, Uttar Pradesh, do hereby solemnly affirm and state as under:
2. That in compliance with the Hon'ble Tribunal's direction dated 17.07.2025, the District Administration of Gautam Buddha Nagar submits the following report on water bodies in the three tehsils of Dadri, Sadar, and Jewar.
3. That the Tribunal had expressly directed that *"the report must include... geographic coordinates, and original area based on 1359 fasli land records"* for each pond or water body. Accordingly, we have compiled the full particulars of each water body, tehsil-wise, including:

- a) area as per the 1359 Fasli revenue records,
- b) area under encroachment, and
- c) precise latitude-longitude coordinates. These details have been drawn from the district's cadastral records and recent field



1944




surveys (including satellite/GIS verification) as per the Tribunal's instructions

4. That on the basis of information received from all three Tehsils of District Gautam Buddha Nagar, there are a total of 1,018 water bodies in the district, having a cumulative original area of approximately 461.8097 hectares as per the 1359 Fasli revenue records, out of which an area of 33.0826 hectares stands encroached at present.

A detailed tehsil-wise summary of the data is as under:

- a) Tehsil Jewar:** There are 293 ponds, of which 200 fall under the jurisdiction of the *Yamuna Expressway Industrial Development Authority*, 73 under *Gram Panchayats*, and 20 under the *Nagar Panchayat*. As per the 1359 Fasli records, the total original area of ponds in Jewar Tehsil is 122.9980 hectares, of which 2.8163 hectares is encroached.
- b) Tehsil Dadri:** There are 480 ponds, of which 219 are under the jurisdiction of the *Noida/Greater Noida Industrial Development Authority and the Municipal Corporation*, while 261 ponds fall under *Gram Panchayats*. As per the 1359 Fasli records, the total original pond area in Dadri Tehsil is 227.5292 hectares, of which 16.6130 hectares is encroached.
- c) Tehsil Sadar:** There are 245 ponds, of which 219 fall under the *Noida/Greater Noida Industrial Development Authority* and 26 under *Gram Panchayats*. As per the 1359 Fasli records, the total original pond area in Sadar Tehsil is 111.2825 hectares, of which 13.6533 hectares is encroached.

A true copy of the detailed tehsil-wise list of all identified water bodies, indicating their original area, present encroached area, and corresponding latitude-longitude coordinates, is annexed herewith and marked as Annexure-P/1



5. That it is respectfully submitted that the above report fully addresses the Hon'ble Tribunal's direction of 17.07.2025. All requisite details have been compiled and presented tehsil-wise, and the full pond-wise particulars are provided in the attached annexure. We trust that this report meets the Tribunal's requirements and stands committed to any further clarification or data the Hon'ble Tribunal may require.

DEPONENT

1945



VERIFICATION

Verified on solemn affirmation at Gautam Buddha Nagar on 14th October, 2025, that the contents of the foregoing affidavit are true and correct to the best of my knowledge and no part of it is false and nothing material has been concealed therefrom.

DEPONENT

No. 160 Date 14-10-2025 Certified the
 Sh./Smt. Medha Roopam
 S/o Sh. Gyanesh Roopam
 R/o Presently Residing as D.M. Gautam Budh Nagar
 Identified by
 Presented his affidavit before me today da.
 and verified the Contents of Documents

MSH
 14/10/2025
 Subhash Babu
 Advocate Notary
 G.B. Nagar (U.P.)

Annexure P/1

1. तहसील जेवर

क्र० स०	ग्राम का नाम	तालाब का वर्तमान गाटा संख्या	जियोटिंग लोकेशन Latitude and longitude	1359 फ० के अनुसार तालाब का मूल क्षेत्रफल हे०	1359फ० के आधार पर तालाबों पर उनके मूल रकबे के सापेक्ष अतिक्रमित क्षेत्रफल (हे० में)
1	2	3	4	5	6
1	अलावलपुर	133	28.110337 77.5782	0.1640	0
2	अलियाबाद उर्फ महेन्दीपुर	2म	28.093748 77.541788	0.2030	0
3	अलियाबाद उर्फ महेन्दीपुर	176	28.09572 77.541294	0.1520	0.0100
4	अलियाबाद उर्फ महेन्दीपुर	189	28.097407 77.540698	0.1260	0
5	अलियाबाद उर्फ महेन्दीपुर	242	28.097842 77.542182	0.1140	0
6	गोविन्सगढ	290	-	0.4300	0
7	गोविन्सगढ	600	-	0.2150	0
8	गोविन्सगढ	910	-	0.0380	0
9	मगरोली	414	28.115521 77.588769	0.0760	0
10	मगरोली	415	28.115775 77.588626	0.4490	0.0210
11	मगरोली	420	28.114538 77.58768	0.5370	0.0190
12	मगरोली	446	28.114658 77.588337	1.0620	0
13	मीरपुर कच्छ उर्फ कानीगढी	824/2	28°12'56"N 77°52'78"E	0.1520	0
14	मेवलागोपालगढ	124	28.095093 77.554529	0.6070	0
15	अलाउदीन नगर उर्फ डूढेरा	248	28.151268 77.566403	0.3920	0
16	भवोकरा	150	28.1188 77.644908	0.6450	0
17	बल्लभनगर उर्फ करौल बागर	130	28.1257 77.5608	0.1660	0
18	बल्लभनगर उर्फ करौल बागर	131	28.1257 77.5608	0.0500	0
19	बल्लभनगर उर्फ	132	28.1257	0.1000	0



	करौल बागर		77.5608		
20	बल्लभनगर उर्फ करौल बागर	238	28.125777.5608	0.5200	0
21	बल्लभनगर उर्फ करौल बागर	239	28.1257 77.5608	0.0630	0
22	बल्लभनगर उर्फ करौल बागर	244	28.1257 77.5608	0.0400	0
23	रामपुर बागर	91	28.1257 77.5608	0.6960	0
24	आलमपुर हटला उर्फ लौदोना	43	28.128162 77.722949	0.3160	0.0630
25	आलमपुर हटला उर्फ लौदोना	159	28.1253 77.721492	1.8840	0
26	आलमपुर हटला उर्फ लौदोना	218	28.126531 77.718083	0.2780	0
27	आलमपुर हटला उर्फ लौदोना	309	28.128931 77.713598	1.6180	0
28	आलमपुर हटला उर्फ लौदोना	311	28.128991 77.713598	1.4550	0
29	आलमपुर हटला उर्फ लौदोना	327	28.128979 77.711653	1.0370	0
30	आलमपुर हटला उर्फ लौदोना	583	28.12401 77.72678	0.1770	0
31	आलमपुर हटला उर्फ लौदोना	584	28.123676 77.726588	0.0630	0
32	आलमपुर हटला उर्फ लौदोना	778	28.118228 77.726282	0.1390	0
33	अलीअहमदपुर उर्फ गढी	47	28°16'19"N 77°67'38"E	0.4490	0
34	अलीअहमदपुर उर्फ गढी	71	28°16'96"N 77°67'60"E	0.0130	0
35	अलीअहमदपुर उर्फ गढी	363	28°16'36"N 77°67'70"E	0.0820	0
36	अलीअहमदपुर उर्फ गढी	500	28°16'34"N 77°67'44"E	0.3670	0
37	अलीअहमदपुर उर्फ गढी	584	28°15'71"N 77°67'88"E	0.3160	0
38	जहागीरपुर	357	28.193128 77.692797	2.0860	0
39	जहागीरपुर	500	28.1858777.702334	0.0510	0
40	जहागीरपुर	504	28.184833 77.70156	0.0630	0
41	जहागीरपुर	513	28.185052 77.702982	0.1580	0
42	जहागीरपुर	674	28.198568 77.690424	0.2400	0
43	जहागीरपुर	692	28.128979	0.0510	0



			77.711653		
44	जहागीरपुर	693	28.19467 77.691453	0.3410	0
45	जहागीरपुर	1125	28.180153 27.696441	0.5690	0.0680
46	जहागीरपुर	1288	28.17614 77.705504	0.3670	0
47	जहागीरपुर	1654	28.55175 77.689091	0.0440	0
48	मिल्क करीमाबाद	19	28°18'21"N 77°66'75"E	0.4170	0
49	चाचली	101	28.148475 77.686263	1.0750	0
50	चाचली	147	28.138965 77.684996	0.1520	0
51	चाचली	162	28.139166 77.684889	0.4300	0
52	चाचली	308	28.148677 77.67117	0.1520	0
53	चाचली	455	28.139832 77.670026	0.2020	0
54	चाचली	591	28.133835 77.680152	0.1770	0
55	मोहबलीपुर	70	28.153402 77.667059	0.6580	0
56	मोहबलीपुर	130	28.152863 77.659635	0.3160	0
57	जेवर खादर	196ख	28.151483 77.522489	0.3000	0
58	सादुल्लापुर उर्फ माडलपुर	112	28.131454 77.579384	0.5560	0
59	सादुल्लापुर उर्फ माडलपुर	170	28.125857 77.588078	0.1900	0
60	भगवन्तपुर छातगा	183	28.09219 77.521695	0.1010	0
61	भगवन्तपुर छातगा	294	28.10638377.533425	0.1900	0
62	भगवन्तपुर छातगा	630	28.104331 77.538436	0.6170	0
63	भगवन्तपुर छातगा	741	28.1022 77.532742	0.3300	0
64	छातंगा खुर्द	324	28.09206 77.52158	0.1390	0
65	छातंगा खुर्द	394	28.09643 77.522996	0.0320	0
66	छातंगा खुर्द	624	28.092128 77.521595	0.2020	0
67	अमानुल्लापुर उर्फ मारहरा	48	28.25216 77.671313	0.8980	0
68	अमानुल्लापुर उर्फ मारहरा	118	28.252503 77.666404	0.4550	0



1950

95	आकलपुर	25	28°13'29"N 77°38'02"E	0.3670	0
96	आकलपुर	126	28°12'46"N 77°38'03"E	0.5060	0
97	आकलपुर	314	28°13'13"N 77°38'40"E	0.6510	0
98	कानपुर	35	28°12'39"N 77°39'14"E	0.0510	0
99	कानपुर	119	28°12'42"N 77°39'15"E	0.4430	0
100	कानपुर	383	28°11'39"N 77°39'16"E	1.5430	0
101	कानपुर	441घ	28°11'39"N 77°38'55"E	0.3160	0
102	कानपुर	576घ	28°11'43"N 77°39'27"E	0.0510	0.0375
103	मुढरह	103	28°11'59"N 77°38'09"E	0.4170	0
104	मुढरह	254	28°12'11"N 77°38'35"E	0.3290	0
105	मुढरह	367	28°12'28"N77°38'16"E	0.1260	0
106	नगला शाहपुर	284	28°12'13"N 77°38'07"E	0.0630	0
107	नगला शाहपुर	285	28°12'12"N 77°38'06"E	0.4430	0
108	रबूपुरा	130म	28°15'49"N 77°36'06"E	0.1900	0
109	रबूपुरा	304म	28°15'30"N 77°35'10"E	2.4150	0
110	रबूपुरा	1785 / 1	28°15'50"N 77°36'20"E	0.1010	0
111	रबूपुरा	2161 / 1	28°15'10"N 77°36'35"E	0.2910	0
112	रबूपुरा	2261 / 1	28°13'36"N 77°35'45"E	0.7080	0
113	रुस्तमपुर	198	28°16'05"N 77°34'28"E	0.5690	0
114	चकवीरमपुर	46	28.221303 77.61319	0.0950	0
115	चकवीरमपुर	77	28.220676 77.611466	0.0760	0
116	चकवीरमपुर	200	28.221187 77.613096	0.2150	0
117	चकवीरमपुर	224	28.216797 77.611706	0.2660	0
118	चकवीरमपुर	254	28.219712 77.611615	0.1140	0
119	चकवीरमपुर	346	28.215842 77.61526	0.6260	0
120	मुरादगढी	46	28.2306	0.0130	0



			77.605107		
121	मुरादगढी	49	28.230645 77.605026	0.5820	0.0980
122	मुरादगढी	71	28.229741 77.606517	0.0760	0
123	मुरादगढी	333	28.226703 77.605203	2.3900	0.2020
124	मुरादगढी	335	28.22668 77.605159	0.2660	0.0524
125	मुरादगढी	346	28.228183 77.603949	1.0880	0.1620
126	वीरमपुर	159	28.208645 77.622973	0.9860	0
127	वीरमपुर	217	28.20864377.622974	0.3030	0
128	वीरमपुर	303	28.210372 77.612489	0.1390	0
129	वीरमपुर	312	28.210068 77.615015	0.0630	0
130	वीरमपुर	313	28.210234 77.61503	0.0630	0
131	वीरमपुर	381	28.196417 77.626584	0.2020	0
132	दूगली	263	28°16'14"N 77°38'52"E	0.3410	0
133	दूगली	300	28°16'07"N 77°38'37"E	0.8980	0
134	दूगली	294	28°16'12"N 77°38'39"E	0.1900	0
135	दूगली	418	28°15'30"N 77°38'34"E	0.1900	0
136	मौहम्मदपुर जादो	202	28°15'34"N 77°34'48"E	3.1870	0
137	मौहम्मदपुर जादो	205म	28°15'34"N 77°37'49"E	0.2530	0.0980
138	मौहम्मदपुर जादो	403	28°15'32"N 77°38'34"E	0.0760	0
139	पचोकरा	52	28°16'35"N 77°36'11"E	0.2020	0
140	रसूलपुर इकबैल	157	28°17'29"N 77°38'37"E	0.0510	0
141	उटरावली	122	28°16'54"N 77°36'88"E	0.6670	0
142	उटरावली	270	28°16'46"N 77°37'30"E	0.2020	0
143	उटरावली	414म	28°16'25"N 77°36'35"E	0.0130	0
144	उटरावली	553म	28°16'11"N 77°36'52"E	0.8220	0
145	उटरावली	635	28°16'15"N 77°37'12"E	0.6580	0



146	उटरावली	861	28°16'45"N 77°37'31"E	0.1770	0
147	भुन्नातगा	43ख	28°14'57"N 77°36'31"E	0.0540	0
148	भुन्नातगा	81	28°15'02"N 77°36'39"E	0.1520	0
149	भुन्नातगा	197ख	28°14'57"N77°36'55"E	0.9170	0.0112
150	भुन्नातगा	203	28°14'52"N 77°37"E	0.6320	0
151	भुन्नातगा	297स	28°14'44"N 77°36'43"E	0.1610	0
152	भुन्नातगा	368	28°14'41"N 77°36'28"E	0.8850	0
153	फाजिलपुर	184स	28°15"N 77°37'50"E	0.3410	0
154	फाजिलपुर	220	28°14'40"N 77°37'53"E	0.0630	0
155	मकसूदपुर	7	28°14'44"N 77°37'34"E	0.1140	0
156	मकसूदपुर	65	28°14'34"N 77°37'24"E	0.1390	0
157	मकसूदपुर	119क	28°14'35"N 77°37'35"E	0.3140	0
158	मकसूदपुर	179	28°16'07"N 77°65'20"E	0.2660	0
159	म्याना	338ख	28°13'46"N 77°37'51"E	1.1000	0.1732
160	म्याना	747अ	28°13'29"N 77°37'37"E	0.0380	0
161	म्याना	760ख	28°13'22"N 77°37'27"E	0.0890	0
162	म्याना	710	28°13'37"N 77°37'55"E	0.3410	--
163	रन्हेरा	563	28°11'09"N 77°37'53"E	0.1390	0
164	रन्हेरा	580	28°11'03"N 77°37'46"E	0.6320	--
165	रन्हेरा	582	28°11'02"N 77°37'40"E	0.3040	0
166	रन्हेरा	731क	28°11'N 77°37'33"E	0.3670	0
167	रन्हेरा	818	28°11'03"N 77°37'46"E	0.3290	0
168	रन्हेरा	970म	28°10'55"N 77°37'36"E	2.8960	0
169	रन्हेरा	972	28°11'47"N 77°37'45"E	1.0240	0
170	तकीपुर बागर	160	28.253202 77.552448	0.5940	0
171	अनवर गढ खादर	107	28.253532	0.8350	0



			77.555314		
172	मौहम्मदाबाद खेडा	293	28.25557377.561178	0.3160	0.1020
173	मौहम्मदाबाद खेडा	297	28.255694 77.541185	0.3350	0.0200
174	मौहम्मदाबाद खेडा	212	28.253532 77.535314	0.2420	0
175	रौनीजा	382	28.275294 77.560618	0.1770	0
176	रौनीजा	391	28.275597 77.560688	0.5440	0
177	रौनीजा	449	28.274749 77.563196 77.56334	0.0540	0
178	रौनीजा	185	28.27046 77.56334	0.4050	0
179	अहमदपुर चौरोली	168	28.123347 77.26028	0.0890	0
180	अहमदपुर चौरोली	169	28.123340 77.62042	0.2400	0
181	अहमदपुर चौरोली	408	28.119852 77.617314	1.9470	0
182	अहमदपुर चौरोली	551	28.116188 77.615368	0.2280	0
183	अहमदपुर चौरोली	765	28.11837 77.11822	0.7970	0
184	अहमदपुर चौरोली	883	28.121038 77.621914	1.0620	0.0990
185	किशोर पुर	162	-----	1.1130	0
186	मुकीमपुर सिवारा	209	28.163228 77.579796	1.2270	0
187	साबौता मुस्तफाबाद	239	28.149874 77.577882	0.1520	0
188	साबौता मुस्तफाबाद	241	28.149567 77.579347	0.1770	0
189	साबौता मुस्तफाबाद	212	28.148722 77.580035	1.6380	0.2220
190	साबौता मुस्तफाबाद	251	28.147255 77.579147	0.0630	0
191	साबौता मुस्तफाबाद	261	28.148715 77.580054	0.4430	0
192	बंकापुर	86	28.155677.6464	0.4170	0
193	थोरा	279	28°08'50"N 77°37'58"E	0.1260	0
194	थोरा	538	28°08'32"N 77°37'12"E	0.7970	0
195	थोरा	539	28°08'27"N 77°38'11"E	0.5060	0.0790
196	थोरा	734	28°08'30"N 77°38'15"E	0.2530	0



197	थोरा	744	28°08'19"N 77°38'22"E	0.0380	0
198	थोरा	767	28°08'27"N 77°38'13"E	0.1900	0
199	थोरा	852	28°08'44"N 77°38'28"E	0.1770	0
200	थोरा	882	28°08'40"N 77°38'36"E	0.3130	0
201	थोरा	883	28°08'38"N 77°38'36"E	0.2530	0
202	थोरा	884	28°08'40"N 77°38'37"E	0.0240	0
203	थोरा	1033	28°08'20"N 77°39'23"E	0.0880	0
204	थोरा	1158	28°08'30"N 77°38'43"E	0.2180	0
205	थोरा	1159	28°08'31"N 77°38'44"E	0.1520	0
206	थोरा	1178	28°08'32"N 77°38'36"E	0.1390	0
207	थोरा	1514	28°08'17"N 77°03'58"E	0.3670	0
208	थोरा	1729	28°08'06"N 77°03'25"E	0.2020	0
209	थोरा	1132 / 894	28°08'01"N 77°39'14"E	0.0760	0
210	थोरा	1737	28°07'59"N 77°38'30"E	0.1240	0
211	थोरा	733	28°08'33"N 77°38'15"E	0.9870	0.1020
212	दस्तमपुर	329	28°16'91"N 77°64'92"E	1.6440	0
213	दस्तमपुर	366	28°16'24"N 77°65'66"E	0.4930	0
214	धनसिया	110	28°16'07"N 77°65'20"E	0.1900	0
215	भाईपुर ब्रह्मनान	180	28.229877.586525	0.5440	0
216	भाईपुर ब्रह्मनान	320	28.243118 77.591594	0.9480	0.0980
217	दयानतपुर	231	28.1043 77.3409	0.0510	0
218	दयानतपुर	622	28.1043 77.3359	0.1900	0
219	दयानतपुर	236	28.1044 77.3408	0.3670	0
220	दयानतपुर	468	28.1043 77.3426	1.0500	0
221	दयानतपुर	709	28.1031 77.3429	2.2380	0
222	दयानतपुर	1454	-	0.7080	0



223	दयानतपुर	955	28.1043 77.3444	0.1900	0
224	महेन्दीपुर बागर	186	28.2378 77.5613	0.0130	0
225	महेन्दीपुर बागर	245	28.2378 77.5613	0.3540	0
226	महेन्दीपुर बागर	630	28.2378 77.5613	0.3160	0
227	सिरोली बागर	154 / 230	28.2399 77.5348	0.0900	0
228	धनपुरा	15	28.221346 77.569285	0.3470	0
229	तिरथली	295	28.241155 77.569285	0.0890	0
230	तिरथली	296	28.22074 77.584295	0.1640	0
231	तिरथली	409	28.220197 77.583928	0.3290	0
232	तिरथली	511	28.222298 77.586525	0.1390	0
233	तिरथली	135	28.22049 77.584129	0.0760	0
234	तिरथली	304	28.22049 77.584129	0.0250	0
235	तिरथली	307	28.216116 77.587946	0.0890	0
236	तिरथली	410	28.216245 77.587713	0.0250	0
237	फलैदा बागर	269	28.215412 77.550969	0.8470	0.0680
238	फलैदा बागर	489	28.21083 77.544678	0.3410	0
239	फलैदा बागर	746	28.207593 77.548811	0.5060	0
240	फलैदा बागर	859	28.210855 77.544673	0.1770	0
241	करोली बागर	2	28.21083 77.544678	0.2530	0
242	करोली बागर	452	28.202555 77.548114	0.7080	0
243	करोली बागर	679	28.206404 77.566778	0.1140	0
244	करोली बागर	941	28.198543 77.556335	0.4550	0
245	करोली बागर	1106	28.206404 77.566778	0.0760	0
246	सुल्तानपुर	72	28.228638 77.549352	0.0630	0
247	सुल्तानपुर	162	28.223834 77.554382	0.3790	0



248	दयौरार	121	28.135483 77.644842	0.2280	0
249	दयौरार	299	28.126782 77.662962	0.6070	0.0500
250	दयौरार	362	28.127257 77.662651	0.5060	0
251	जेवर बागर	273	28.147307 77.580746	0.0630	0.0070
252	जेवर बागर	274	28.146855 77.58044	0.1140	0
253	जेवर बागर	279	28.147329 77.580718	0.0380	0
254	जेवर बागर	1886	28.120008 77.547728	0.4810	0
255	जेवर बागर	1901	28.118834 77.546724	0.3100	0
256	जेवर बागर	1902	28.118389 77.54611	0.5060	0
257	जेवर बागर	1904	28.118144 77.54521	0.2780	0
258	जेवर बागर	1905	28.118118 77.545137	0.3040	0
259	जेवर बागर	1955	28.124421 77.545345	0.3160	0
260	जेवर बागर	1956	28.123762 77.454344	0.2780	0
261	जेवर बागर	2394	28.141338 77.556578	0.0380	0
262	जेवर बागर	3193	28.117816 77.544553	0.2280	0
263	जेवर बागर	3277	28.106179 77.547421	0.2780	0
264	ख्वाजपुर	43	25.155223 77.614627	0.1520	0
265	ख्वाजपुर	198	28.144329 77.60814	1.2650	0.1520
266	ख्वाजपुर	262	28.143501 77.611374	0.1260	0
267	नीमका शाहजहांपुर	2	28.146414 77.598195	0.2280	0
268	नीमका शाहजहांपुर	539	28.13911 77.608365	0.2020	0
269	नीमका शाहजहांपुर	213	28.135697 77.605308	0.2530	0
270	नीमका शाहजहांपुर	214	28.137622 77.603847	2.3650	0.3680
271	बनवारीवास	16	28.1602 77.6118	0.0630	0
272	बनवारीवास	47	28.1602 77.6118	0.3160	0.0500



1957

273	बनवारीवास	99	28.1602 77.6118	0.2020	0.0080
274	रामनेर	302	28.153 77.595	0.7840	0
275	रोही	398	-	0.0630	0
276	रोही	542	-	0.1900	0
277	रोही	598	-	0.2400	0
278	रोही	650	-	0.0890	0
279	रोही	969	-	0.2530	0
280	रोही	652	-	-	-
281	रौनीजा	135	28.2222 77.5853	0.2910	0
282	भीकनपुर	94	28.20104 77.652011	0.1260	0
283	जौनचाना	60	28.251938 77.640461	0.1520	0
284	जौनचाना	293	28.252523 77.647151	1.1830	0
285	जौनचाना	347	28.24662 77.649598	0.2530	0
286	कलूपुरा	120	28.245173 77.649245	0.8350	0
287	कलूपुरा	168	28.241578 77.652254	0.8600	0
288	कलूपुरा	488	28.23461 77.655099	0.0130	0
289	कलूपुरा	596	28.239489 77.646584	0.1010	0
290	कलूपुरा	603	28.239705 77.646714	0.6200	0
291	कुरैब	198	28.195135 77.602736	0.2400	0
292	कुरैब	603	28.193217 77.592886	2.7800	0
293	कुरैब	696	28.194068 77.599586	0.2280	0



1958

2. तहसील दादरी

क्र० स०	ग्राम का नाम	तालाब का वर्तमान गाटा संख्या	जिओ कार्डिनेट का विवरण		1359फ० के अनुसार तालाब का मूल क्षेत्रफल (है० में)	1359फ० के आधार पर तालाबों पर उनके मूल रकबे के सापेक्ष अतिक्रमित क्षेत्रफल (है० में)
			Latitud e	Longitu de		
1	2	3	4	5	6	7
1	खण्डैरा	233	28.5313	77.6274	1.467	0
2	खण्डैरा	455	28.5213	77.6174	0.126	0
3	खण्डैरा	568	28.5272	77.6174	0.822	0
4	खण्डैरा	638	28.5313	77.6274	0.304	0
5	मिठ्क खण्डैरा	95	28.5713	77.6774	0.342	0
6	नूरपुर	283	28.3233	77.3854	0.051	0
7	नूरपुर	281	28.3232	77.3855	0.158	0
8	नूरपुर	542	28.324	77.3841	1.176	0
9	नूरपुर	339	28.33	77.3824	1.227	0
10	नूरपुर	363	28.33	77.383	0.19	0
11	नूरपुर	336	28.3303	77.3823	0.078	0
12	सालारपुर कलां	357	28.3103	77.3123	0.329	0
13	सालारपुर कलां	433	28.343	77.233	0.253	0
14	सालारपुर कलां	451	28.2303	77.1823	0.493	0
15	सालारपुर कलां	494	28.3243	77.23	0.367	0
16	सालारपुर कलां	785	28.343	77.23	0.031	0
17	सालारपुर कलां	788	28.3413	77.223	0.202	0
18	सालारपुर कलां	877	28.3543	77.423	1.075	0
19	अजायबपुर	155	28.281	77.3548	1.143	0
20	समाउददीनपुर	385	28.2814	77.528	0.114	0
21	समाउददीनपुर	391क	28.2914	77.2528	1.176	0
22	समाउददीनपुर	672	28.2814	77.3528	0.632	0
23	कैमराला चक्रसैनपुर	674	28.2884	77.3428	0.038	0
24	रिठौरी	52	28.274	77.361	0.999	0.999
25	रिठौरी	227	28.273	77.262	0.066	0
26	रिठौरी	229	28.7045	77.365	0.797	0
27	रिठौरी	354	28.2705	77.361	0.367	0



28	रिठौरी	358	28.2633	77.362	0.253	0.253
29	रिठौरी	541	28.2712	77.3615	0.076	0
30	मायचा	549	28.4676	77.6094	0.519	0
31	मायचा	692	28.4356	77.5965	0.076	0
32	मायचा	914	28.4471	77.5999	4.11	0
33	मायचा	1375	28.443	77.601	0.152	0
34	मायचा	1377	28.443	77.601	0.127	0
35	डाबरा	46	28.4471	77.5099	1.125	0
36	डाबरा	183	28.4477	77.599	0.152	0
37	रामपुर फतेहपुर	74	28.558	77.6126	0.19	0
38	रामपुर फतेहपुर	113ख	28.4422	77.5904	0.531	0
39	रायपुर बांगर	103	28.435	77.5976	0.19	0
40	रायपुर बांगर	114	28.4422	77.5904	0.202	0
41	रायपुर बांगर	143	28.443	77.6011	0.063	0
42	रायपुर बांगर	219	28.4422	77.5904	0.278	0.278
43	रायपुर बांगर	274	28.4649	77.5804	0.342	0
44	रायपुर बांगर	276	28.5557	77.5722	0.051	0
45	रायपुर बांगर	294	28.4581	77.5865	0.152	0
46	भोगपुर	279	28.2938	77.3541	0.291	0
47	बसन्तपुर बांगर	131ख	28.5783	77.5706	0.152	0
48	कटहैरा	141	25.2382	78.9205	0.68	0
49	पाली	251	28.5213	77.5513	0.316	0
50	पाली	598	28.5213	77.5513	1.303	0
51	आमका	83	28.5619	77.5253	0.1900	0
52	रूपवास	125	28.2938	77.3541	0.202	0.202
53	रूपवास	126क	28.5497	77.5322	1.265	1.265
54	रूपवास	127	28.5497	77.5326	0.038	0.038
55	रूपवास	128क	28.5497	77.5322	0.089	0.089
56	क्रांचपुर उर्फ कैलाशपुर	119ख	28.5197	77.5183	0.81	0.81
57	क्रांचपुर उर्फ कैलाशपुर	145	28.5294	77.5183	0.689	0.689
58	तिलपता करनवास	666	28.5299	77.5279	0.253	0
59	तिलपता करनवास	667	28.5299	77.5279	0.025	0
60	तिलपता करनवास	677	28.5299	77.5279	0.031	0



1960

		708	28.5299	77.5279	0.455	0.455
61	तिलपता करनवास					
		716	28.5299	77.5279	0.051	0.051
62	तिलपता करनवास					
		276	28.4648	77.4586	0.063	0
63	दतावली					
		344	28.4567	77.2586	1.012	0
64	दतावली					
		124	28.5696	77.2585	0.632	0
65	चमरावली बोडाकी					
		354	28.2938	77.3541	0.025	0
66	चमरावली बोडाकी					
		356	28.9696	77.1259	0.051	0
67	चमरावली बोडाकी					
		422	28.2938	77.3541	0.304	0
68	चमरावली बोडाकी					
		448	28.2438	77.3141	1.619	0
69	चमरावली रामगढ					
		335	28.3938	77.3741	1.341	0
70	चमरावली रामगढ					
		80	28.2338	77.3741	0.063	0
71	चमरावली रामगढ					
		514	28.2738	77.351	0.19	0
72	चमरावली रामगढ					
		272	28.6964	77.5486	1.252	0
73	पल्ला					
		289	28.8521	77.5897	0.405	0.405
74	पल्ला					
		301	28.5697	77.7897	0.569	0.569
75	पल्ला					
		103	28.3697	77.5879	0.114	0
76	हजरतपुर					
		134	28.5265	77.2152	0.708	0
77	थापखेडा					
		233	28.6597	77.5266	0.1900	0.1900
78	थापखेडा					
		318क	28.5565	77.4563	0.126	0
79	छौलस					
		907ख	28.5679	77.5845	0.392	0
80	छौलस					
		987क	28.657	77.5865	0.437	0
81	छौलस					
		988क	28.5865	77.5865	0.025	0
82	छौलस					
		1281	28.6595	28.6595	1.455	0
83	छौलस					
		245क	28.5633	77.568	0.885	0
84	सैथली					
		441	28.5832	77.5265	0.139	0
85	सैथली					
		531	28.5655	77.5986	0.114	0
86	सैथली					
		566	28.5427	77.5683	0.341	0
87	सैथली					
		678	28.5676	77.5565	0.754	0
88	सैथली					
		244	28.4807	77.5703	0.114	0
89	घोड़ी बछेडा					
		245	28.4809	77.5707	1.125	0
90	घोड़ी बछेडा					
		342	28.4811	77.5703	0.152	0.152
91	घोड़ी बछेडा					
		376	28.4811	77.5713	0.0378	0
92	घोड़ी बछेडा					



1961

93	घोड़ी बछेडा	530	28.4811	77.5713	0.715	0
94	घोड़ी बछेडा	888	28.4807	77.5703	0.898	0.898
95	जुनपत	214	28.7878	77.2586	0.818	0.818
96	शाहपुर खुर्द	163	28.4446	77.631	0.329	0
97	शाहपुर खुर्द	165	28.4461	77.6328	0.101	0
98	नंगला किरानी	74	28.4446	77.6131	0.151	0
99	नंगला किरानी	233	28.4446	77.6031	0.304	0
100	रानौली लतीफपुर	277घ	28.5642	77.2645	0.237	0
101	रानौली लतीफपुर	277ख	28.5585	77.5658	0.202	0
102	रानौली लतीफपुर	277ड	28.5549	77.5658	0.202	0
103	रानौली लतीफपुर	277क	28.5685	77.4895	0.132	0
104	रानौली लतीफपुर	322क	28.5658	77.6556	0.202	0
105	रानौली लतीफपुर	322फ	28.5658	77.6556	0.202	0
106	पटादी	298	28.5927	77.6028	0.797	0
107	पटादी	365	28.5915	77.5975	0.228	0
108	पटादी	414	28.5933	77.5983	0.215	0
109	पटादी	594	28.5933	77.5985	0.746	0
110	तमोलीपुर	180	28.5945	77.5862	0.152	0
111	तमोलीपुर	349	28.5927	77.5843	0.183	0
112	तमोलीपुर	240 / 446	28.5945	77.5862	0.114	0
113	कलौंदा	446	28.5441	77.6788	0.379	0
114	कलौंदा	662	28.5466	77.6767	0.898	0
115	कलौंदा	जींची मतं	28.5453	77.6706	0.089	0
116	कलौंदा	1148ख	28.5442	77.672	0.044	0
117	कलौंदा	1270	28.5473	77.6727	1.037	0
118	कलौंदा	1411	28.5409	77.6784	0.974	0
119	कलौंदा	2331क	28.65	77.564	0.089	0
120	छायसा	370ख	28.5232	77.6751	4.970	0
121	दयानगर	88	28.5092	77.6669	0.1265	0
122	दयानगर	25 / 2 82	28.5095	77.667	0.025	0
123	बील अकबरपुर	588	28.5137	77.579	0.278	0
124	बील अकबरपुर	589	28.5137	77.579	0.253	0



1962

125	बील अकबरपुर	495	28.4476	77.6073	0.266	0
126	बील अकबरपुर	500	28.516	77.5889	0.234	0
127	बील अकबरपुर	527	28.5137	77.579	1.947	0
128	बैरंगपुर उर्फ नई बरती	21	28.558	77.6126	0.089	0
129	बैरंगपुर उर्फ नई बरती	476	28.5588	77.3613	0.24	0
130	बैरंगपुर उर्फ नई बरती	613	28.558	77.6126	0.126	0
131	आनन्दपुर	145ख	28.4452	77.5843	0.911	0
132	बम्बावड	337	28.5779	77.2923	1.354	0
133	बम्बावड	489	28.5779	77.1723	0.19	0
134	बम्बावड	592	28.5894	77.2723	0.415	0
135	बम्बावड	627क	28.5848	77.2723	1.113	0
136	बम्बावड	683ख	28.7795	77.5723	0.051	0
137	बम्बावड	862	28.5878	77.5723	0.028	0
138	बम्बावड	1016	28.5878	77.5723	0.278	0
139	महावड	163	28.5933	77.5966	1.644	0
140	महावड	223	28.5933	77.5986	0.455	0
141	महावड	225	28.5933	77.5986	1.126	0
142	कूडी खेडा	284	28.6049	77.5958	0.531	0
143	कूडी खेडा	299ख	28.6049	77.6574	0.572	0
144	कूडी खेडा	312	28.5925	77.5657	0.19	0
145	कूडी खेडा	319	28-5926	77- 565739	0.576	0
146	कूडी खेडा	553	28.5933	77.5956	0.051	0
147	सादोपुर	16	28.5933	77.5958	0.113	0
148	सादोपुर	352	28.5933	77.5976	0.126	0
149	सादोपुर	365	28.5933	77.5959	0.690	0.690
150	बादलपुर	354ख	28-3038	77-3756	0.126	0
151	बादलपुर	476	28.3039	77.3757	0.063	0
152	बादलपुर	657 ख	28.3014	77.3796	0.341	0
153	बादलपुर	828	28.3038	77.3756	0.095	0
154	बादलपुर	881	28.3038	77.3756	0.139	0
155	अच्छेजा	228	28.354	77.3008	0.089	0
156	अच्छेजा	242 ख	28.354	77.3008	0.127	0
157	अच्छेजा	341	29.3546	77.3049	0.025	0
158	अच्छेजा	629 ख	28.3546	77.3048	0.101	0



159	अच्छेजा	768	28.3546	77.3048	0.038	0
160	अच्छेजा	1131	28.3546	77.3048	0.076	0
161	अच्छेजा	59 / 1 428	28.3546	77.1305	0.025	0
162	जौन समाना	115	28.354	77.3009	0.632	0
163	जौन समाना	168	28.3541	77.3009	0.089	0
164	चिटहैरा	17	28.5462	77.5754	0.038	0
165	चिटहैरा	393	28.5347	77.5659	0.696	0
166	चिटहैरा	407	28.5398	77.5708	0.658	0
167	चिटहैरा	421	28.5398	77.5708	0.278	0
168	चिटहैरा	469	28.5404	77.5628	0.126	0
169	चिटहैरा	631	28.5356	77.5619	0.126	0
170	चिटहैरा	669	28.541	77.5633	1.518	0
171	चिटहैरा	750	28.5348	77.5659	0.62	0
172	पाली	251	28.5213	77.5513	0.316	0
173	पाली	598	28.4213	77.2513	1.303	1.303
174	गुलावठी खुर्द	113	28.5732	77.638	0.215	0
175	गुलावठी खुर्द	125	28.5732	77.6138	0.733	0
176	गुलावठी खुर्द	183	28.5615	77.6239	0.367	0
177	चकसैनपुर उर्फ धनुवास	36	28.5732	77.6383	0.329	0
178	चकसैनपुर उर्फ धनुवास	38	28.5732	77.6938	1.783	0
179	चकसैनपुर उर्फ धनुवास	368	28.5732	77.638	0.025	0
180	मुठियानी	105	28.5642	77.6244	0.089	0
181	मुठियानी	230	28.5606	77.6272	0.076	0
182	मुठियानी	140	28.5732	77.6318	0.24	0
183	उपलारसी	87	28.5613	77.6236	0.051	0
184	उपलारसी	191	28.5579	77.6259	0.139	0
185	उपलारसी	286	28.5732	77.638	0.2402	0
186	उपलारसी	511	28.5579	77.6259	0.304	0
187	खंगौडा	137क	28.5899	77.6285	0.304	0
188	खंगौडा	274	28.5945	77.6373	0.860	0
189	खंगौडा	435	28.5895	77.6337	0.126	0
190	खंगौडा	545	28.5934	77.6303	2.099	0
191	खंगौडा	765	28.5902	77.6313	0.43	0




1964

192	खंगौडा	807	28.5864	77.6299	0.430	0
193	ततारपुर	388	28.6272	77.6106	0.455	0
194	ततारपुर	398	28.6284	77.6106	0.202	0
195	ततारपुर	412	28.6283	77.6093	0.038	0
196	ततारपुर	413	28.6284	77.6094	0.114	0
197	ततारपुर	426	28.6269	77.607	0.531	0
198	ततारपुर	587	28.6475	77.6059	0.531	0
199	चौना	119ख	28.6475	77.6806	0.038	0
200	चौना	332	28.6472	77.6106	0.936	0
201	सीदीपुर	720	28.6415	77.1059	0.304	0
202	सीदीपुर	888	28.2938	77.3541	0.266	0
203	ऊँचा अमीपुर	42	28.6169	77.6078	0.0252	0
204	ऊँचा अमीपुर	154	28.6119	77.6161	0.304	0
205	ऊँचा अमीपुर	160	28.6103	77.6156	0.417	0
206	ऊँचा अमीपुर	614क	28.604	77.6184	0.531	0
207	ऊँचा अमीपुर	640	28.6087	77.6218	0.164	0
208	ऊँचा अमीपुर	654	28.6089	77.6199	0.367	0
209	ऊँचा अमीपुर	762ग	28.6103	77.6265	0.101	0
210	ऊँचा अमीपुर	917	28.6058	77.6209	1.163	0
211	ऊँचा अमीपुर	995	28.6021	77.6219	0.063	0
212	ऊँचा अमीपुर	996	28.6023	77.6221	0.304	0
213	ऊँचा अमीपुर	1018	28.605	77.621	0.139	0
214	जारचा	834 ख	28.65	77.57	0.759	0
215	जारचा	835	28.65	77.57	0.379	0
216	जारचा	839ग	28.65	77.57	0.228	0
217	जारचा	850	28.57	77.65	0.291	0
218	जारचा	880	28.57	77.65	0.746	0
219	जारचा	1296	28.57	77.65	0.481	0
220	जारचा	1356	28.57	77.65	1.7700	0
221	जारचा	1399	28-57	77-652	0.089	0
222	जारचा	1580	28.2938	77.3541	0.051	0
223	जारचा	1722घ	28.2938	77.3541	0.835	0
224	जारचा	1750	28.2938	77.3541	0.164	0
225	जारचा	1785	28.2938	77.3541	0.67	0
226	जारचा	2129	28.2938	77.3541	0.263	0
227	जारचा	2292	28.2938	77.3541	0.051	0



1965

228	कोट	524क	28.3037	77.362	0.215	0
229	कोट	526	28.3034	77.3628	0.443	0
230	कोट	797	28.3036	77.3636	0.076	0
231	कोट	798	28.3041	77.3619	0.013	0
232	कोट	800	28.3035	77.3634	0.658	0
233	कोट	818	28.3031	77.3622	0.228	0
234	कोट	1131ख	28.3033	77.3627	0.038	0
235	कोट	1263	28.3029	77.3029	0.063	0
236	कोट	1272	283020	773638	0.202	0
237	भोगपुर	279	28.2938	77.3541	0.291	0
238	नंगला नैनसुख	107	28.3456	77.301	0.443	0
239	नंगला नैनसुख	122	28.3455	77.3009	0.329	0
240	नंगला नैनसुख	224	28.3455	77.3009	0.768	0
241	नंगला नैनसुख	303	28.3455	77.3009	0.089	0
242	नंगला नैनसुख	503	28.3455	77.3009	0.089	0
243	लुहारली	350	28.5682	77.5607	0.125	0
244	लुहारली	569	28.5863	77.5671	0.063	0
245	लुहारली	681	28.5878	77.5623	0.341	0
246	लुहारली	853ख	28.5673	77.5223	0.43	0
247	लुहारली	957	28.5831	77.5752	0.961	0
248	लुहारली	1078	28.5827	77.5843	0.696	0
249	लुहारली	1210	28.5926	77.5844	0.063	0
250	लुहारली	1247	28.5944	77.5862	0.013	0
251	लुहारली	1285	28.5544	77.5462	0.126	0
252	नंगला चमरू	2	28.5945	77.5662	0.417	0
253	नंगला चमरू	138ख	28.5815	77.5875	0.651	0
254	नंगला चमरू	265	28.5415	77.5575	0.076	0
255	नंगला चमरू	324 ख मि	28.5833	77.5886	0.367	0
256	धूममानिकपुर	726	28.4556	77.5658	0.126	0
257	धूममानिकपुर	846 ख	28.5865	77.5658	0.025	0
258	धूममानिकपुर	883	28.5646	77.5265	0.139	0
259	धूममानिकपुर	1113	28.5646	77.5665	0.051	0
260	धूममानिकपुर	1114	28.5655	77.5623	0.101	0
261	धूममानिकपुर	1115	28.5655	77.5625	0.126	0
262	धूममानिकपुर	1119ख	28.5865	77.5625	0.097	0



1966

263	धूममानिकपुर	1136	28.5585	77.5865	0.038	0
264	धूममानिकपुर	1149	28.5957	77.5466	1.429	0
265	धूममानिकपुर	1310	28.5686	77.5466	0.556	0
266	धूममानिकपुर	1741	28.5646	77.5657	1.53	0
267	धूममानिकपुर	2277	28.5655	77.5686	0.24	0
268	धूममानिकपुर	2644	28.5866	77.5865	0.051	0
269	धूममानिकपुर	2651	28.5769	77.5699	0.139	0
270	धूममानिकपुर	2753	28.5896	77.5469	1.966	0
271	धूममानिकपुर	2769	28.5659	77.5265	0.468	0
272	धूममानिकपुर	2779	28.587	77.5797	0.089	0
273	धूममानिकपुर	2969	28.5659	77.5265	0.329	0
274	धूममानिकपुर	2971	28.5689	77.5865	0.873	0
275	प्यावली ताजपुर	216	28.612	77.585	0.253	0
276	प्यावली ताजपुर	219	28.6126	77.5849	0.253	0
277	प्यावली ताजपुर	232	28.6106	77.586	0.557	0
278	प्यावली ताजपुर	250	28.6093	77.5868	1.834	0
279	प्यावली ताजपुर	324	28.609	77.5808	0.582	0
280	जैतवारपुर उर्फ अनवरपुर	535	28.6163	77.5832	0.341	0
281	जैतवारपुर उर्फ अनवरपुर	540च	28.6199	77.5808	0.24	0
282	जैतवारपुर उर्फ अनवरपुर	613	28.6131	77.5815	0.954	0
283	आकिलपुर जांगीर	362	28.6123	77.5668	1.416	0
284	इरादतपुर उर्फ राजतपुर	184	28.5927	77.6028	1.783	0
285	इरादतपुर उर्फ राजतपुर	186	28.5783	77.5706	2.314	0
286	इरादतपुर उर्फ राजतपुर	201	28.5933	67.5986	0.999	0
287	इरादतपुर उर्फ राजतपुर	331	28.5933	77.5986	0.278	0
288	रसूलपुर डासना	318क	28.6057	72.5926	0.493	0
289	रसूलपुर डासना	351	28.6058	77.5944	0.152	0
290	रसूलपुर डासना	341छ	28.6063	77.5935	0.063	0
291	रसूलपुर डासना	349	28.6063	77.5935	0.405	0
292	दुजाना	95	28.354	77.3008	0.094	0
293	दुजाना	775	28.354	77.3008	0.766	0
294	दुजाना	883	28.354	77.3008	1.265	0



1967

295	दुजाना	845	28.354	77.3008	0.2055	0
296	दुजाना	936	28.354	77.3008	0.1898	0
297	दुजाना	174	28.354	77.3008	0.1776	0
298	दुजाना	228	28.354	77.3008	0.7843	0
299	दुजाना	257	28.354	77.3008	0.3036	0
300	दुजाना	390	28.354	77.3008	0.0885	0
301	दुजाना	507	28.354	77.3008	0.0506	0
302	दुजाना	510	28.354	77.3008	0.038	0
303	दुजाना	550	28.354	77.3008	0.3542	0
304	दुजाना	593	28.354	77.3008	0.2024	0
305	शादीपुर छिडौली	573	28.6381	77.5482	0.316	0
306	इस्लामबाद कल्दा	223ख	28.6257	77.5377	0.557	0
307	दादरी	608	28.5598	77.5481	0.557	0
308	दादरी	613क	28.5598	77.5481	0.847	0
309	दादरी	762	28.5598	77.5481	0.114	0
310	दादरी	926	28.5198	77.5491	0.025	0
311	दादरी	1372	28.5598	77.5481	0.360	0
312	दादरी	1373ख	28.5298	77.5781	0.155	0
313	दादरी	1490क	28.5598	77.5881	0.025	0
314	दादरी	1508ख	28.5398	77.5981	0.177	0
315	दादरी	1565	28.4598	77.5781	0.417	0
316	दादरी	1864	28.5998	77.5681	0.215	0
317	दादरी	2019	28.5578	77.5431	0.076	0
318	दादरी	2020	28.5498	77.5081	0.051	0
319	बढपुरा	466	28.5598	77.5481	0.2782	0
320	बढपुरा	119	28.5606	77.5475	0.0759	0
321	बढपुरा	537	28.5664	77.5531	0.0506	0
322	बढपुरा	690	28.5637	77.554	0.3414	0
323	फूलपुर	130	28.5267	77.5997	0.228	0
324	फूलपुर	158क	28.5323	77.5987	0.127	0
325	फूलपुर	226	28.558	77.6126	0.266	0
326	फूलपुर	250क	28.2938	77.3541	0.025	0
327	फूलपुर	251	28.2938	77.3541	0.139	0
328	विसाहडा	71	28.5783	77.5706	0.683	0
329	विसाहडा	196	28.5931	77.5742	0.231	0



1968

330	बिसाहडा	428	28.5923	77.5734	1.163	0
331	बिसाहडा	570	28.5919	77.9674	0.051	0
332	बिसाहडा	675	28.5877	77.5722	0.898	0
333	बिसाहडा	823	28.5863	75.5771	1.354	0
334	बिसाहडा	1013	28.5813	77.5731	0.076	0
335	बिसाहडा	1337	28.5783	77.5706	0.392	0
336	बिसाहडा	1438	28.5925	77.5586	0.0700	0
337	बिसाहडा	1709क	28.5783	77.5706	0.202	0
338	बिसाहडा	1829	28.5782	77.5707	0.296	0
339	खटाना धीरखेडा	229	28.5915	77.5975	0.632	0
340	खटाना धीरखेडा	295	28.5915	77.5975	0.632	0
341	खटाना धीरखेडा	453	28.5915	77.975	1.48	0
342	खटाना धीरखेडा	477	28.5915	77-59751	0.076	0
343	खटाना धीरखेडा	982	28.5915	77.5975	0.101	0
344	रोजा याकूबपुर	265	28.6037	77.4684	1.012	0
345	रोजा याकूबपुर	391क	28.6022	77.4599	0.202	0
346	रोजा जलालपुर	119	28.602	77.4714	0.468	0
347	रोजा जलालपुर	144	28.5999	77.4734	0.284	0
348	रोजा जलालपुर	564 ख	28.6006	77.4753	0.023	0
349	रोजा जलालपुर	784	28.6022	77.4715	0.139	0.139
350	खैरपुर गूर्जर	361	28.5679	28.5679	0.278	0.278
351	खैरपुर गूर्जर	466	28.3405	77.2809	0.128	0
352	खेडा चौगानपुर	11	28.556	77.4689	0.866	0
353	खेडा चौगानपुर	296	28.5397	77.3689	1.037	1.037
354	ऐमनाबाद	23	28.576	77.4589	0.228	0.228
355	सुल्तानपुर	209	28.5232	77.3686	0.342	0
356	सुल्तानपुर	493	28.5232	77.3186	1.025	0
357	सुल्तानपुर	512 मि	28.5233	77.3686	0.253	0
358	बहलोलपुर	169	28.6142	77.4001	0.304	0
359	बहलोलपुर	215	28.614	77.3991	0.304	0
360	बहलोलपुर	229	28.5232	77.3799	0.126	0
361	चोटपुर	538	28.5233	77.3686	0.245	0
362	रसूलपुर नवादा	36मि	28.6313	77.3865	1.35	0
363	हजरतपुर वाजिदपुर	116	28.6245	77.3187	0.32	0



364	छजारसी	216	28.6326	77.3865	0.557	0
	छजारसी	246 /	28.6313	77.3865	0.512	0
365		2				
366	पतवाडी	703क	28.3265	65.4654	0.304	0.304
367	पतवाडी	1287	465465	65.465	0.911	0.911
368	मिल्क लच्छी	260	28.3217	65.1414	0.125	0.125
369	खोदना कलां	36	28.5464	77.5128	0.189	0
370	खोदना कलां	52	28.5464	77.5128	0.620	0
371	खोदना कलां	385क	28.5384	77.5189	0.038	0
372	खोदना कलां	561	28.5384	77.5189	0.089	0
373	देवला	445	28.5205	77.502	0.215	0.215
374	देवला	512	28.2938	77.3541	0.152	0
375	देवला	533	28.2938	77.3541	1.126	1.126
376	भनौता	192	28.5483	77.5585	0.379	0.379
377	भनौता	564	28-5483	77-5585	1.831	0
378	सोहरखा जाहिदाबाद	225	28.5758	77.4005	0.038	0
379	सोहरखा जाहिदाबाद	229	28.5749	77.4054	0.133	0
380	सोहरखा जाहिदाबाद	654	28.6391	77.3548	0.101	0
381	सोहरखा जाहिदाबाद	233	28.6391	77.3505	0.645	0
382	सोहरखा जाहिदाबाद	359	26.575	77.4053	0.443	0
383	सोहरखा जाहिदाबाद	360 /	28.5355	77.4033	0.310	0
		1,2				
384	खोदना खुर्द	84	28.5458	77.5019	0.506	0
385	खोदना खुर्द	204	28.5395	77.4996	0.784	0
386	खोदना खुर्द	207	28.5397	77.4998	0.152	0
387	खोदना खुर्द	424	28.5333	77.5022	0.277	0.277
388	खोदना खुर्द	446	28.5359	77.5064	0.11	0.11
389	खोदना खुर्द	525	28.5305	77.5054	0.689	0
390	खोदना खुर्द	697	282938	773541	0.746	0
391	तुस्याना	249	28.5468	77.4786	0.228	0.228
392	तुस्याना	633	28.5473	77.4801	1.379	0
393	तुस्याना	740	28.6162	77.3265	0.544	0
394	खेडी	217	28.6358	77.3659	0.341	0



1970

395	खेडी	219	28.6265	77.3655	0.405	0
396	खेडी	220क	28.5578	77.5084	0.253	0
397	खेडी	344	28.6265	77.3656	0.506	0.506
398	सुनपुरा	326	28.6165	77.3164	0.304	0.304
399	सुनपुरा	353	28.6267	77.3635	0.19	0.19
400	बसीब्रहाउददीन नगर	121	28.5989	77.3975	0.708	0
401	शरफाबाद	161 / 29	28.4989	77.3875	0.557	0
402	पर्थला खंजरपुर	214म	28.5931	77.3986	0.101	0
403	पर्थला खंजरपुर	214म	28.5931	77.2986	0.266	0
404	पर्थला खंजरपुर	281म	28.5931	77.6986	0.152	0
405	इटैरा	100	28.5931	77.1986	0.139	0
406	इटैरा	312	28.5931	77.3986	0.481	0
407	मामूरा	135क	28.3165	77.265	0.215	0
408	मामूरा	136	28.3647	77.2617	0.152	0
409	मामूरा	138	28.365	77.3321	0.126	0
410	मामूरा	293म	28.364	77.5844	0.228	0
411	मामूरा	297	28.3621	77.2654	3.048	0
412	होशियारपुर	167	28.5817	77.3705	1.985	0
413	होशियारपुर	416 ख	28.5815	77.3719	0.528	0
414	गिझौड	96म	28.369	77.651	1.619	0
415	हरौला मकनपुर	183	28.77	77.1858	0.354	0
416	हरौला मकनपुर	824	28.648	77.365	0.177	0
417	हरौला मकनपुर	954	28.3611	77.5422	0.152	0
418	हरौला मकनपुर	109	28.3361	77.5482	4.654	0
419	चौडा सादातपुर	553	28.5946	77.3457	1.707	0
420	चौडा सादातपुर	564	28.5978	77.3494	0.847	0
421	चौडा सादातपुर	613	28.59	77.3659	0.164	0
422	भोला रावल	31क	28.77	77.3659	0.519	0
423	भोला रावल	32क	28.648	77.4861	0.847	0
424	भोला रावल	33	28.3111	77.4861	0.114	0
425	भोला रावल	34	28.3361	77.4833	0.304	0
426	भोला रावल	44	28.77	77.4854	0.013	0
427	भोला रावल	151	28.648	77.4833	2.149	0
428	सैनी	260	28.3611	77.57	0.063	0
429	सैनी	490	28.3361	77.141	0.708	0



1971

430	सेनी	गढ	83.143	24.2457	0.215	0
431	सादुल्लापुर	279	28.5642	77.2856	0.0354	0
432	सादुल्लापुर	280	28.65	77.57	0.0215	0
433	सादुल्लापुर	532	28.635	77.157	0.051	0.051
434	वैदपुरा	321 ख	28.5642	77.2856	0.076	0
435	बरौला	784	28.5578	77.3718	1.201	0
436	बरौला	806	28.5658	77.3741	0.885	0
437	आगाहपुर	630	28.5966	77.5741	1.214	0
438	मोरना	150	28.3448	77.2121	2.226	0
439	सुठारी उर्फ निठारी	186	282938	773541	0.253	0
440	सुठारी उर्फ निठारी	241 मि0	28.5792	77.3425	0.038	0
441	सुठारी उर्फ निठारी	251	28.3436	77.2024	0.379	0
442	हल्दौनी	458	28.5399	77.443	0.506	0
443	हल्दौनी	475	28.5396	77.4434	0.051	0
444	जलपुरा	129	28.5467	77.437	0.051	0
445	जलपुरा	349	28.5443	77.4297	0.202	0
446	सदरपुर	82	28-3335	77-2024	0.582	0
447	सदरपुर	165	28.3323	77.2022	0.063	0
448	सदरपुर	458	28.3334	77.2027	0.076	0
449	सदरपुर	597	28.3336	77.2022	0.139	0
450	भंगेल बेगमपुर	95मि	28.5395	77.3895	0.076	0
451	सालारपुर खादर	411	28.5464	77.3798	0.202	0
452	नंगला चरनदास	62मि	28.5411	77.4078	0.063	0
453	भूडा	169	28.5395	77.3895	4.25	0
454	कचैडा वारसावाद	217	28.6365	77.5105	0.164	0
455	कचैडा वारसावाद	393	28.6383	77.5131	0.109	0
456	कचैडा वारसावाद	395	28.6377	77.5147	0.126	0
457	कचैडा वारसावाद	573ख	28.6277	77.5177	1.417	0
458	कचैडा वारसावाद	574	28.6477	77.5947	1.303	0
459	कचैडा वारसावाद	575	28.6393	77.5947	0.759	0
460	कचैडा वारसावाद	665	28.6439	28.6329	0.139	0
461	कचैडा	1123	28.6313	77.5198	1.075	0



1972

	वारसावाद					
462	कचैडा वारसावाद	304 / 1323	28.6399	77.8518	1.024	0
463	दुरयाई	228	28.6343	77.1518	0.126	0
464	दुरयाई	252क	28.6347	77.5069	0.481	0
465	दुरयाई	484	28.6385	77.5008	0.43	0
466	तालबपुर उर्फ हाथीपुर	214	28.7385	77.7008	0.202	0
467	चिपियाना बुजुर्ग	332	28.6294	77.4559	0.177	0
468	चिपियाना बुजुर्ग	333	28.6287	77.4554	0.955	0
469	चिपियाना बुजुर्ग	479	28.6297	77.4545	0.759	0
470	गैझा तिलपताबाद	210	28.5264	77.3823	0.228	0
471	छपरौला	356	28-6195	77.4853	0.051	0.051
472	छपरौला	918	28.5264	77.3823	0.24	0
473	बिशनौली	58ख	282938	77.3541	0.253	0
474	बिशनौली	149	28.5299	77.5279	0.316	0
475	बिशनौली	477	28-2928	77.5279	0.126	0
476	बिशनौली	321	28.2838	77.5279	1.417	0
477	गिरधरपुर सुनारसी	64	28.6368	77.4877	1.303	0
478	बिसरख जलालपुर	436	28.4868	77.4818	0.759	0
479	बिसरख जलालपुर	519	28.4609	77.4867	0.139	0
480	बिसरख जलालपुर	528	28.5433	77.4867	1.075	0

3. तहसील-सदर

क्र०स०	ग्राम का नाम	तालाब का वर्तमान गाटा संख्या	जियोटिंग लोकेशन Letitude and longitude	1359 फ० के अनुसार तालाब का मूल क्षेत्रफल है०	1359फ० के आधार पर तालाबों पर उनके मूल रकबे के सापेक्ष अतिक्रमित क्षेत्रफल (है० में)
1	2	3	4	5	6
1	दनकौर देहात	744	28.3472 77.5722	0.0632	0.0632
2	दनकौर देहात	1256	28.3574 77.58	0.0885	0.0885



1973

3	डूंगरपुर रीलका	514	28.3277 77.5543	0.481	0.481
4	डूंगरपुर रीलका	515	28.3277 77.5543	1.012	1.012
5	डूंगरपुर रीलका	535	28.3239 77.5562	1.896	1.896
6	मिर्जापुर	578	28.1758 77.3432	0.253	0.146
7	लतीफपर वांगर	206ख	28.2905 77.5155	0.038	0.038
8	लतीफपर वांगर	340ख	28.2886 77.5169	0.013	0.013
9	गुलावली	638	28.4705 77.4409	1.391	1.391
10	शहदरा	520	28.5067 77.4175	0.442	0.442
11	चांगौली	54मि	28.3177 77.6712	0.1726	0.1726
12	चांगौली	53म	28.3151 77.674	0.1815	0.1815
13	कनारसी	386	28.3741 77.5921	0.0760	0
14	वागपुर	169	28.2343 77.3533	0.733	0.06
15	लुक्सर	233	28.245 77.331	0.139	0.03
16	चीरसी	121	28.2647 77.3788	0.266	0
17	चीरसी	263	28.2553 77.3738	0.177	0.0225
18	हबीबपुर	404	28.3135 77.2715	0.822	0.21
19	मलकपुर	113ख	28.5088 77.4689	0.152	0.152
20	हल्दीना	304	28.4691 77.5079	3.541	3.541
21	लडपुरा	649	28.424 77.5869	0.924	0
22	ठसराना	481	28.3386 77.6303	1.328	0.013
23	घरबरा	419	28.4093 77.5114	0.253	0.1675
24	डाढा	339	28.4497 77.5698	1.075	0.1884



25	घंघौला	368क	28.4295 77.6083	0.696	0.14
26	अमीनाबाद उर्फ न्याना	419	28.4092 77.5919	0.253	0.0253
27	रौनी	207ख	28.4143 77.6144	0.044	0.0392
28	सूरजपुर	199	28.512 77.4819	0.076	0.028
29	सूरजपुर	202	28.5137 77.4827	0.114	0.0446
30	सूरजपुर	483ख	28.5088 77.4839	0.038	0.038
31	सूरजपुर	509	28.5082 77.4834	0.063	0.025
32	चीरसी	129	28.2629 77.3727	2.0990	0.0569
33	सूरजपुर	483ब	28.5088 77.4837	1	0.8260
34	भट्टा	382	28.3186 77.6111	1.607	0.2895
35	हतेवा	7	28.3837 77.5873	0.1520	0.0180
36	इमलियाका	352	28.2431 77.3485	0.607	0.1674
37	दादूपुर दनकौर	141	28.2335 77.3411	1.265	0.1170
38	धनौरी	241क	28.3483 77.603	2.339	0.1040
39	डूंगरपुर रीलका	395	28.3309 77.5653	0.797	0.2600
40	पारसौल	428	28.306544° 77.59656°	0.076	0.0760
41	पारसौल	687क	28.311813° 77.598014°	0.202	0.1650
42	आछेपुर	339	28.2916 77.6019	0.354	0.1325
43	झट्टा	208म	28.275 77.2759	0.317	0.2400
44	वाजिदपुर	93	28.3049 77.2324	0.19	0.1725
45	शाहपुर गोवर्धन पुर वांगर	31	28.3197 77.226	0.126	0.0330
46	शाहपुर गोवर्धन पुर वांगर	33	28.3148 77.2212	1.012	0.1380



1975

47	बांजरपुर	201	28.3887 77.641	0.122	0.1220
48	मडपा	351	28.2721 77.3825	1.1	0.0662
49	गुलावली	608ख	28.4699 77.4382	0.089	0.0200
50	दनकौर देहात	1143ख	28.3632 77.574	0.1391	0
51	दनकौर देहात	201 / 1912	28.3532 77.5411	0.2151	0
52	दनकौर देहात	1577 / 1919	28.3509 77.5806	0.8223	0
53	जगनपुर अफजलपुर	290 / 305	28.3787 77.5251	0.4427	0
54	अटटा गूजरान	289	28.3594 77.5171	0.076	0
55	गुनपुरा	205	28.3529 77.5245	0.35	0
56	सालारपुर	576	28.3284 77.5423	0.443	0
57	मूँजखेडा	84	28.3258 77.524	0.063	0
58	मूँजखेडा	488	28.3165 77.5367	0.284	0
59	मूँजखेडा	601	28.3089 77.5296	0.341	0
60	मूँजखेडा	686	28.3165 77.5367	0.19	0
61	धनौरी	238 / 1789	28.3432 77.608	0.101	0
62	धनौरी	474	28.3352 77.5898	0.329	0
63	धनौरी	636	28.3957 77.6055	1.113	0
64	धनौरी	1086	28.3424 77.6083	0.278	0
65	धनौरी	241ख	28.3469 77.6016	1.833	0



1976

66	चचूला	89ग	28.3568 77.5868	0.231	0
67	चचूला	91	28.3558 77.5869	0.101	0
68	चचूला	230	28.3533 77.5872	0.202	0
69	चचूला	86	28.3583 77.5881	0.101	0
70	चचूला	90	28.3558 77.5869	0.126	0
71	चचूला	104क	28.3575 77.5873	0.038	0
72	चचूला	217	28.3551 77.5859	0.126	0
73	चचूला	89ख	28.3574 77.5873	0.139	0
74	रामपुर बागर	457	28.3012 77.5775	0.164	0
75	अच्छेजा बुजुर्ग	227	28.3168 77.5679	0.481	0
76	अच्छेजा बुजुर्ग	244	28.3169 77.5662	0.177	0
77	मकनुपर वंगर	211	28.2721 77.5071	0.0890	0
78	मकनुपर वंगर	213	28.2721 77.5071	0.5690	0
79	रामपुर खादर	364 / 447	28.2633 77.51	0.1770	0
80	कादरपुर	299	28.2818 77.5255	0.2020	0
81	कादरपुर	300ख	28.2818 77.5255	0.1260	0
82	कादरपुर	312	28.2802 77.5248	0.3410	0
83	मिर्जापुर	125मि	28.1827 77.3356	0.152	0



1977

84	मिर्जापुर	344	28.1746 77.3475	0.063	0
85	मिर्जापुर	601	28.1734 77.3434	2.301	0
86	नीलौनी शाहपुर	1125	28.2837 77.5971	0.291	0
87	नीलौनी शाहपुर	1205	28.2842 77.5917	0.177	0
88	ठसराना	62	28.3386 77.6303	0.051	0
89	ठसराना	339	28.3389 77.6309	0.133	0
90	उस्मानुपर	188	28.3277 77.5871	0.139	0
91	उस्मानुपर	483	28.324 77.5868	0.177	0
92	भटटा	192	28.3284 77.6057	1.239	0
93	चौदपुर	214	28.2857 77.6	0.658	0
94	पारसौल	362क	28.312032° 77.599772°	0.114	0
95	पारसौल	363ख	28.311812° 77.597977°	0.278	0
96	पारसौल	417	28.3073 77.5986	0.734	0
97	पारसौल	502	28.3059 77.5459	0.063	0
98	पारसौल	666	28.295818° 77.60090°	0.076	0
99	पारसौल	724	28.308057° 77.601196°	0.044	0
100	पारसौल	730	28.307538° 77.601108°	1.328	0
101	पारसौल	1374	28.304734° 77.613982°	0.063	0



1978

102	पारसौल	1380	28.305126° 77.613913°	0.168	0
103	पारसौल	1422	28.304708° 77.613988°	0.443	0
104	मुतैना	164	0.3065 77.6257	3.561	0
105	आछेपुर	257	28.2912 77.6039	0.664	0
106	आछेपुर	401	28.2898 77.6027	0.291	0
107	खेरली भाव	606	28.2877 77.546	0.291	0
108	खेरली भाव	1013मि	28.2857 77.5424	1.265	0
109	लतीफपर वांगर	32	28.2908 77.5119	0.316	0
110	सुहेडीमीउददीनपुर	263	28.2901 77.5231	0.506	0
111	सुहेडीमीउददीनपुर	299	28.2883 77.5214	0.101	0
112	वादौली वांगर	374	28.2718 77.2748	0.253	0
113	कौडली वांगर	176	28.2629 77.2834	0.126	0
114	कौडली वांगर	392म	28.2635 77.2833	0.221	0
115	झटटा	213	28.4635 77.4491	0.19	0
116	झटटा	246ख	28.4656 77.4484	0.354	0
117	शहदरा	240	28.5067 77.4175	0.67	0
118	शाहपुर गोवर्धन पुर खादर (गैर आबाद)	401	28.3133 77.2156	0.051	0
119	चूहडपुर वांगर	179	28.3529 77.6395	0.0541	0



1979

120	चूहडपुर वांगर	283 / 457	28.3535 77.6393	0.253	0
121	शंरकपुर	58	28.3785 77.6521	0.392	0
122	शंरकपुर	230क	28.3753 77.6517	0.579	0
123	शंरकपुर	325	28.3734 77.6532	0.126	0
124	चन्द्राबल	61	28.2635 77.3736	0.152	0
125	चन्द्राबल	63	28.2635 77.3736	0.089	0
126	चन्द्राबल	65	28.2635 77.3736	0.724	0
127	साल्हेपुर	121	28.2751	0.379	0
128	साल्हेपुर	198	28.2748 77.3833	0.992	0
129	दोलारजपुरा	112	28.2751 77.3734	0.405	0
130	दोलारजपुरा	378	28.2821 77.3726	0.43	0
131	मडपा	352	28.2721 77.3825	0.215	0
132	चांगौली	114	28.3102 77.6765	0.708	0
133	चांगौली	160ग	28.311 77.6751	0.519	0
134	राजपुर कला	164	28.2551 77.3941	0.455	0
135	जमालपुर	44ख	28.2525 77.3833	0.506	0
136	चीती	373	28.4194 77.6694	0.076	0
137	चीती	686	28.4196 77.666	0.531	0



1980

138	चीती	753	28.4142 77.6682	0.392	0
139	नगला चीती	32	28.4238 77.6575	0.215	0
140	नगला चीती	305ग	28.4238 77.6575	0.239	0
141	अमरपुर	351	28.3835 77.559	0.519	0
142	कनारसी	57	28.3736 77.599	0.2280	0
143	कनारसी	58ख	28.375 77.5868	0.0980	0
144	कनारसी	228	28.4022 77.6364	0.1390	0
145	कनारसी	408	28.3742 77.5921	0.0130	0
146	कनारसी	449	28.3703 77.5843	0.2150	0
147	कनारसी	75	28.374 77.5871	0.4550	0
148	कनारसी	650	28.3739 77.5875	0.2530	0
149	नवादा	104	28.3793 77.5164	0.5310	0
150	नवादा	105	28.3792 77.576	0.0340	0
151	हतेवा	84	28.3835 77.5871	0.076	0
152	ननुवा का राजपुर	117	28.3689 77.5641	0.2910	0
153	पीपलका सुरतपुर	202	28.2333 77.3512	0.367	0
154	वागपुर	73	28.2339 77.3516	0.069	0
155	वागपुर	77 / 3	28.2339 77.3516	0.152	0



1981

156	वागपुर	141	28.2348 77.3529	0.101	0
157	इमलियाका	199	28.2444 77.3418	0.873	0
158	विसाइच	146	28.2415 77.3423	0.089	0
159	पौवारी	212ख	28.2414 77.3344	0.035	0
160	पौवारी	213	28.2414 77.3344	0.114	0
161	पौवारी	214	28.2414 77.3344	0.139	0
162	दादूपुर दनकौर	140ख	28.2336 77.3414	0.025	0
163	दादूपुर दनकौर	293	28.2333 77.3358	0.354	0
164	डाढा	405	28.4448 77.5634	0.278	0
165	क्यामपुर	190	28.4554 77.5538	0.152	0
166	विरौडा	91	28.472 77.5435	0.67	0
167	सिरसा	553	28.4319 77.5758	0.8530	0
168	सलैमपुर गूजर	106	28.4169 77.5945	0.5310	0
169	सलैमपुर गूजर	428	28.4132 77.5907	1.743	0
170	लडपुरा	168	28.4269 77.5882	0.3040	0
171	लडपुरा	339	28.4243 77.5895	0.531	0
172	लडपुरा	364	28.4253 77.5924	0.164	0
173	लडपुरा	566	28.424 77.5869	0.0250	0



1982

174	लडपुरा	581 / 1	28.4232 77.5867	2.175	0
175	खानपुर	341	28.4275 77.5707	0.1010	0
176	घंघौला	295	28.4287 77.6055	0.86	0
177	घंघौला	317घ	28.431 77.6048	0.85	0
178	घंघौला	429	28.4322 77.6077	1.314	0
179	दलेलगढ	277	28.3934 77.6076	0.152	0
180	दलेलगढ	326	28.3951 77.6043	0.341	0
181	दलेलगढ	727	28.3934 77.6076	0.051	0
182	कुलीपुरा	193	28.4858 77.604	1.108	0
183	रौनी	17	28.418 77.6162	1.619	0
184	रौनी	18	28.4182 77.611	0.038	0
185	रौनी	140	28.4119 77.6118	0.341	0
186	रामपुर मजरा	112	28.4014 77.6151	0.822	0
187	रामपुर मजरा	283	28.4018 77.6138	0.114	0
188	रामपुर मजरा	285	28.4016 77.6146	0.354	0
189	अटाई मुरादपुर	1	28.2353 77.326	0.417	0
190	विलासपुर	247	28.2411 77.3747	1.176	0
191	विलासपुर	461	28.2336 77.3722	0.364	0



192	विलासपुर	478क	28.2336 77.3717	1.138	0
193	विलासपुर	479	28.2331 77.3713	2.2	0
194	विलासपुर	534	28.2333 77.3726	0.114	0
195	विलासपुर	920	28.2247 77.3645	0.114	0
196	विलासपुर	1298ख	28.2324 77.3744	0.516	0
197	विलासपुर	1360क	28.2329 77.3744	0.218	0
198	विलासपुर	1438	28.2355 77.3843	0.114	0
199	रोशनपुर	257	28.3598 77.6092	0.24	0
200	रोशनपुर	405	28.3617 77.6045	0.658	0
201	रोशनपुर	526	28.3559 77.5967	0.101	0
202	रोशनपुर	527	28.3555 77.597	0.152	0
203	तालडा	199	28.2225 77.3644	0.771	0
204	तालडा	324	28.2214 77.3618	0.156	0
205	तालडा	394	28.3659 77.6148	0.822	0
206	आजमुपुरगढी	125	28.3961 77.6372	0.152	0
207	आजमुपुरगढी	211क	28.3944 77.6469	0.689	0
208	जुनैदपुर	203	28.3614 77.6053	0.164	0
209	पंचायतन इनायतपुर	197	28.2545 77.3643	0.506	0



210	पंचायतन इनायतपुर	447	28.2523 77.3656	0.101	0
211	पंचायतन इनायतपुर	536	28.2558 77.664	0.013	0
212	खेरली हफीजपुर	228	28.2427 77.3859	0.936	0
213	खेरली हफीजपुर	225	28.2426 77.386	0.152	0
214	खेरली हफीजपुर	346	28.2426 77.3854	0.126	0
215	खेरली हफीजपुर	582	28.2414 77.3847	0.322	0
216	रघुनाथपुर (गेर आबाद)	240	28.2529 77.3806	0.054	0
217	रघुनाथपुर (गेर आबाद)	242	28.253 77.376	0.082	0
218	गिरधरपुर	195	28.2444 77.3731	0.354	0
219	गिरधरपुर	238घ	28.2442 77.3728	0.316	0
220	देवटा	123	28.3996 77.6536	0.468	0
221	देवटा	222	28.3988 77.6595	0.683	0
222	देवटा	300	28.4036 77.6558	0.126	0
223	देवटा	438	28.4065 77.6613	0.114	0
224	देवटा	705	28.4014 77.6605	0.594	0
225	अस्तौली	95	28.3958 77.6606	0.291	0
226	अस्तौली	155	28.2318 77.4084	0.063	0
227	अस्तौली	393	28.39 77.66	0.785	0



228	अस्तौली	394	28.39 77.66	0.316	0
229	अस्तौली	612	28.3888 77.6564	0.089	0
230	अस्तौली	613	28.3889 77.6564	0.392	0
231	सूरजपुर	337ख	28.5117 77.4838	0.013	0
232	सूरजपुर	349म	28.512 77.4825	0.0253	0
233	कुलेसरा	346	28.32 77.2618	0.253	0
234	विरोडी चकसैनपुर	14	28.4447 77.5635	0.269	0
235	विरोडी चकसैनपुर	83	28.4755 77.5329	2.0111	0
236	जेतपुर वैशपुर	131	28.4946 77.5448	0.405	0
237	जेतपुर वैशपुर	142क	28.4942 77.5421	0.417	0
238	ब्रहमनपुर गजरौला उर्फ न्वादा	162	28.4774 77.5257	0.733	0
239	मथुरापुर	306	28.4656 77.5635	0.392	0
240	गुलिस्तानपुर	512	28.3041 77.3046	0.253	0
241	गुलिस्तानपुर	868	28.3052 77.304	0.152	0
242	रामपुर जागीर	74	28.2951 77.3022	0.076	0
243	मकौडा	304	28.3021 77.3225	0.79	0
244	साकीपुर	175	28.3017 77.3152	0.999	0
245	साकीपुर	390	28.5042 77.525	0.025	0



1. तहसील जेवर के अन्तर्गत ग्राम जेवर बांगर व आलमपुर हटला उर्फ लौदोना में 05 तालाबों, क्षेत्रफल 3.92 है० का जीर्णोद्धार कराया गया है।
2. तहसील सदर के अन्तर्गत ग्राम रोनी, कुलीपुरा, सलेमपुर गुर्जर, शहदरा, बादौली बांगर, कोण्डली बांगर व लडपुरा में 07 तालाबों, क्षेत्रफल 4.402 है० का जीर्णोद्धार कराया गया है।
3. तहसील दादरी के अन्तर्गत ग्राम सैथली, विशनूली, मिल्क खण्डेरा व तुस्याना में 06 तालाबों, क्षेत्रफल 3.802 है० का जीर्णोद्धार कराया गया है।